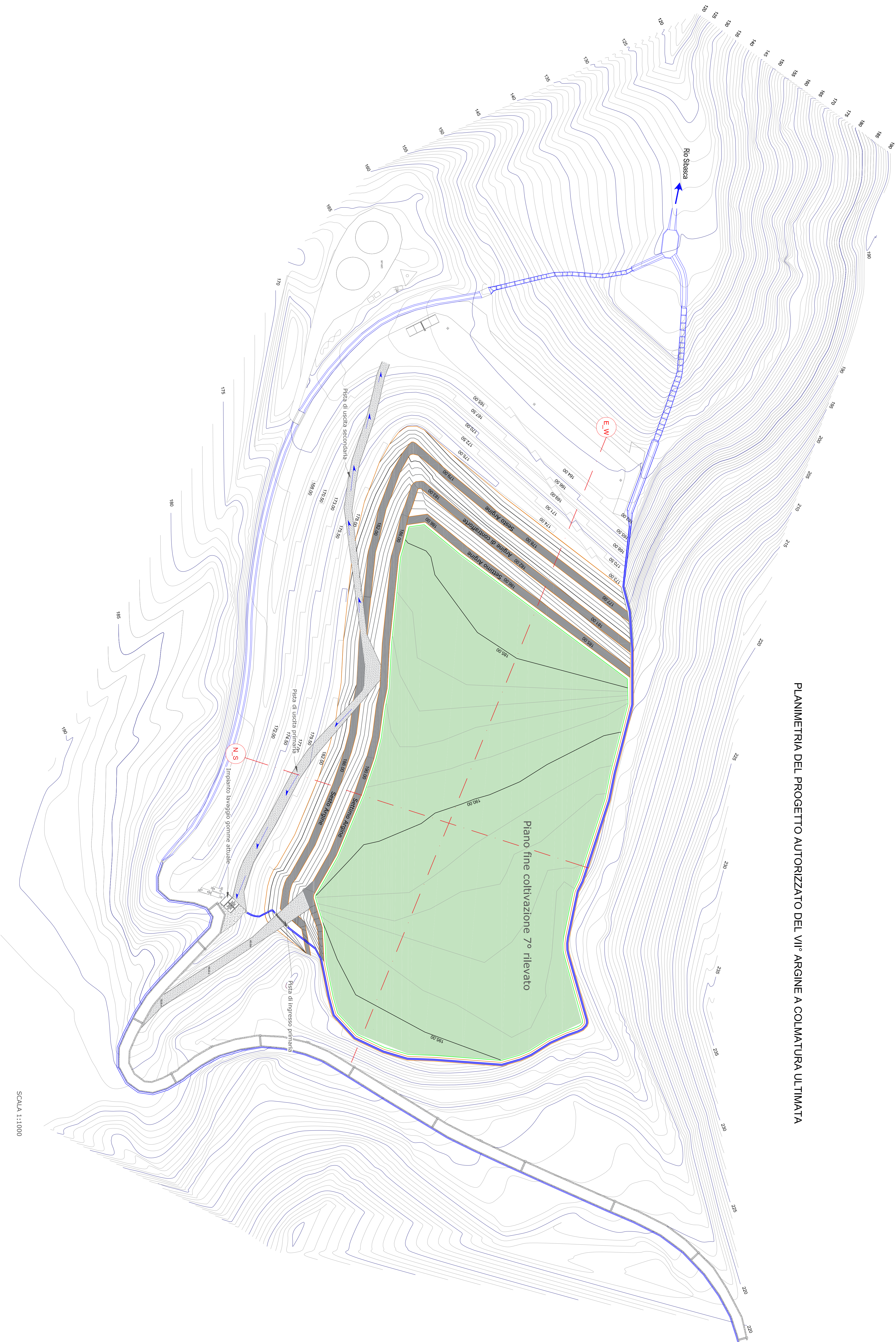






PLANIMETRIA DEL PROGETTO AUTORIZZATO DEL VII° ARGINE A COLMATURA ULTIMATA



| | | |
|--|--|--|
|  | <p>Regione Autonoma della Sardegna Provincia di Carbonia-Iglesias COMUNE DI CARBONIA</p> |  |
| <p align="center">VERIFICA DI ASSOGGETTABILITA' ALLA V.I.A. REGIONALE</p> | | |
| <p align="center">Allegato B1 - Punto 8 - lettera u)</p> | | |
| <p align="center">Modifiche e estensioni di cui all'allegato A1 già autorizzato</p> | | |
| <p align="center"> AMPLIAMENTO DISCARICA (6° e 7° argine di sopraelevazione) PER RIFIUTI SPECIALI NON PERICOLOSI IN LOCALITA' SERRA SCRIEDDUS COMUNE DI CARBONIA (Sud Sardegna) </p> | | |
| <p>Il Proprietario:</p> | | |
| <p align="center"> RIVERSO  S.p.A. - Sede Legale Via S. Maria Maddalena, 10 - 09100 Carbonia (CA) 070233 368901 P.IVA - 03680600927 </p> | | |
| <p>I Progettisti:</p> | | |
| <p align="center">  Studio Alinari s.r.l. - Architetto Edificio "Torre Alinari" - 09100 Carbonia (CA) Via Garibaldi, 10 - 09100 Carbonia (CA) Tel. 070233 368901 </p> | | |
| Documenti di riferimento | Stato | Oggetto |
| Rilievo Topografico | Data GENNAIO 2023 | Fornitura elementi variabili per la valutazione della coerenza dell'adattamento dei rifiuti extraregionale |
| Formato | Formato A0 | Identificazione esecutoria/ve Allegato nr. 48 PROGETTO AUTORIZZAZIONE CUMULATIVITA' VII ASINIE |